



MINISTERIO DE TRANSPORTES Y COMUNICACIONES

RESOLUCION DIRECTORAL

N° 363-2015-MTC/16

Lima, **22 MAYO 2015**

Vista, la Carta N° 462-2015-CTC/O.01.03.03 con PD N° 082690, remitida por el Consorcio Túnel Callao, a través de la cual solicitan la aprobación del Plan de Manejo Socio Ambiental de 33 Áreas Auxiliares Complementarias y Nuevas del Proyecto **"MEJORAMIENTO DE LA AV. NÉSTOR GAMBETTA - CALLAO TRAMO III B"**; y,

CONSIDERANDO:


Que, de acuerdo a lo establecido por el Decreto Supremo N° 021-2007-MTC, la Dirección General de Asuntos Socio Ambientales se encarga de velar por el cumplimiento de las normas socio-ambientales, con el fin de asegurar la viabilidad socio ambiental de los proyectos de infraestructura y servicios de transporte;

Que, en ese sentido y en concordancia con la Ley de Organización y Funciones del Ministerio de Transportes y Comunicaciones, Ley N° 29370, se determinó como una de las funciones de la Dirección General de Asuntos Socio Ambientales, la de evaluar, aprobar y supervisar socio ambientalmente los Proyectos de Infraestructura de Transportes en todas sus etapas;

Que, mediante Resolución Ministerial N° 052-2012-MINAM, se aprueba la Directiva para la Concordancia entre el Sistema Nacional de Evaluación de Impacto Ambiental (SEIA) y el Sistema Nacional de Inversiones Pública (SNIP).


Que, por Decreto Supremo N° 057-2011-MINAM, se aprueba la Primera actualización del listado de inclusión de Proyectos de Inversión sujetos al Sistema Nacional de Evaluación de Impacto Ambiental;

Que, mediante el Informe técnico N° 057-2015-MTC/16.01.HRSV emitido por el especialista ambiental encargado de la evaluación del expediente, el mismo que cuenta con la conformidad de la Dirección de Gestión Ambiental, se indica que el proyecto no se encuentra en área natural protegida o en zonas de amortiguamiento, y se ha cumplido con los requisitos ambientales requeridos por lo que se recomienda la aprobación del Plan de Manejo Socio Ambiental de 33 Áreas Auxiliares Complementarias y Nuevas del Proyecto **"MEJORAMIENTO DE LA AV. NÉSTOR GAMBETTA - CALLAO TRAMO III B"**, ubicados en las siguientes coordenadas UTM: Datum WGS 84 y Zona 17S:



1.- Material de acopio:
 Área de Material de Acopio Norte 20+255

VÉRTICE	NORTE	ESTE
1	8671698.598	268607.968
2	8671698.408	268631.316
3	8671675.440	268657.131
4	8671618.875	268678.770
5	8671588.314	268673.835
6	8671566.295	268667.761
7	8671541.240	268657.890
8	8671522.827	268638.529
9	8671514.855	268626.191
10	8671511.818	268618.978
11	8671512.198	268601.515
12	8671519.790	268584.431
13	8671534.976	268575.889
14	8671546.554	268571.903
15	8671573.129	268579.116
16	8671587.935	268582.153
17	8671594.008	268575.889
18	8671623.620	268585.760



010 0000 001

2. Área de Material de Acopio Sur 21+086.

VÉRTICE	NORTE	ESTE
1	8670849.812	268431.768
2	8670849.812	268435.687
3	8670845.686	268446.621
4	8670838.672	268462.093
5	8670830.213	268480.454
6	8670824.437	268487.674
7	8670812.266	268489.324
8	8670799.681	268488.499
9	8670779.464	268480.660
10	8670764.198	268479.422
11	8670753.265	268475.915
12	8670740.681	268470.964
13	8670736.761	268468.901
14	8670712.418	268471.377
15	8670698.390	268473.646
16	8670689.519	268473.646
17	8670670.746	268469.932
18	8670657.749	268467.044
19	8670637.532	268455.492
20	8670630.106	268444.971
21	8670625.361	268434.243



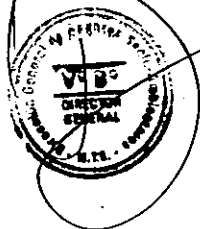


MINISTERIO DE TRANSPORTES Y COMUNICACIONES

RESOLUCION DIRECTORAL

N° 363-2015-MTC/16

22	8670621.235	268418.358
23	8670620.616	268412.376
24	8670622.060	268406.187
25	8670645.372	268383.700
26	8670657.337	268376.274
27	8670669.302	268375.036
28	8670682.505	268368.847
29	8670698.275	268367.237
30	8670725.007	268370.497
31	8670769.343	268386.797
32	8670791.511	268397.229
33	8670803.150	268405.570
34	8670826.874	268417.536
35	8670844.616	268426.406
36	8670849.812	268431.768



3. Canteras:
Cantera Gambeta Progresiva 21+020.

VÉRTICE	NORTE	ESTE
1	8671311.065	268366.584
2	8670633.333	268237.050
3	8670535.002	268219.069
4	8670452.451	268208.064
5	8670369.414	268201.695
6	8670371.802	268152.552
7	8670457.955	268159.170
8	8670543.599	268170.617
9	8670624.863	268185.341
10	8670819.369	268222.516
11	8671320.301	268318.259

Depósito de Material Excedente:



4. VEN 1-Km 13 Av. VENTANILLA

VÉRTICE	NORTE	ESTE
A1	8683391.7725	268530.4888
B1	8683411.8367	268986.9493
C1	8682796.7138	268857.8879
D1	8682910.23.16	268369.9752

5. VEN 2-Km 13.2 Av. VENTANILLA

VÉRTICE	NORTE	ESTE
A2	8683796.00	267905.00
B2	8683707.00	267847.00
C2	8683671.00	267952.00
D2	8683758.00	267984.00

6. VEN 3 - Km 12.8 Carretera Ventanilla

VÉRTICE	NORTE	ESTE
A3	8682341.43	268519.50
B3	8681606.38	268412.90
C3	8681382.67	268878.41
D3	8682355.63	269088.07

7. VEN 4 Km 12.7 Carretera Ventanilla

VÉRTICE	NORTE	ESTE
A4	8679679.6209	268305.9863
B4	8679679.6209	268504.4651
C4	8679427.7055	268489.1975
DA	8679430.2501	268295.8079

8. PETRAMASH - Km 12.7 Carretera Ventanilla

VÉRTICE	NORTE	ESTE
P1	8679873.00	268802.00
P2	8679806.00	268915.00
P3	8680077.00	268993.00
P4	8680247.00	269043.00
P5	8680277.00	268943.00
P6	8680146.00	268879.00

Depósito de Almacén:


9. Almacén General -progresiva 20+482

VÉRTICE	NORTE	ESTE
1	8670992.600	268443.668
2	8670973.605	268474.988
3	8670876.729	268416.234
4	8670894.879	268386.308

Depósito de Campamento:

10. Almacén Ferrer- Progresiva 21+150

VÉRTICE	NORTE	ESTE
1	8670776.710	268314.64
2	8670749.744	268359.102





MINISTERIO DE TRANSPORTES Y COMUNICACIONES

RESOLUCION DIRECTORAL

N° 363-2015-MTC/16

3	8670802.757	268391.253
4	8670829.722	268346.791

11. Almacén SICE - Progresiva 21+160

VÉRTICE	NORTE	ESTE
1	8670730.000	268303.529
2	86710724.88	268330.040
3	8670746.540	268334.179
4	8670751.610	268307.659

Planta de Chancado:

12. Planta Chancadora - Progresiva 20+719

VÉRTICE	NORTE	ESTE	VÉRTICE	NORTE	ESTE
1	8671364.66	268672.074	17	8671107.16	268506.717
2	8671352.06	268737.989	18	8671111.76	268520.945
3	8671223.92	268713.496	19	8671120.13	268532.371
4	8670900	268651.585	20	8671126.33	268547.243
5	8670925.72	268517.021	21	8671163.32	268554.314
6	8671039.05	268538.681	22	8671173.61	268500.488
7	8671040.47	268530.809	23	8671260.02	268517.003
8	8671057.05	268534.212	24	8671249.74	268570.829
9	8671064.34	268525.491	25	8671307.1	268581.793
10	8671080.24	268514.921	26	8671305.6	268589.628
11	8671089.77	268503.393	27	8671293.77	2684594.51
12	8671093.74	268480.202	28	8671289.51	268605.235
13	8671083.59	268471.117	29	8671288.92	268617.536
14	8671119.8	268479.398	30	8671293.52	268631.764
15	8671112.02	268483.694	31	8671304.4	268647.452
16	8671107.75	268494.416	32	8671309.55	268661.541

Grifo:

13. Grifo - Progresiva 20+970




VÉRTICE	NORTE	ESTE
1	8670888.959	268337.196
2	8670888.329	268340.512
3	8670883.171	268339.532
4	8670881.799	268346.752
5	8670882.781	268346.938
6	8670882.557	268346.117
7	8670881.537	268346.127
8	8670869.090	268345.761
9	8670868.834	268347.106
10	8670865.200	268346.415
11	8670867.052	268336.674
12	8670870.686	268337.365
13	8670870.864	268336.428
14	8670880.397	268338.240
15	8670880.672	268336.793
16	8670883.635	268337.356
17	8670883.852	268336.226



Taller de Mantenimiento:
14. Taller de Mantenimiento - Progresiva 20+734

VERTICE	NORTE	ESTE
1	8671114.134	268394.059
2	8671106.982	268433.845
3	8670942.699	268402.445
4	8670937.468	268399.273
5	8670947.348	268347.580
6	8671108.621	268378.399



Planta de Concreto:
15. Planta de concreto 1 - Progresiva 20+399

VERTICE	NORTE	ESTE
1	8671506.877	268459.657
2	8671498.443	268503.784
3	8671324.573	268470.628
4	8671323.797	268474.711
5	8671247.857	268460.265
6	8671258.120	268406.313
7	8671334.060	268420.758
8	8671332.983	268426.420



16. Planta de concreto 2 - Progresiva 21+196

VERTICE	NORTE	ESTE
1	8670668.346	268288.182
2	8670658.417	268340.133
3	8670640.939	268336.792
4	8670634.542	268370.260
5	8670534.356	268351.112





MINISTERIO DE TRANSPORTES Y COMUNICACIONES

RESOLUCION DIRECTORAL

N° 363-2015-MTC/16

6	8670539.303	268325.254
7	8670451.983	268308.645
8	8670462.017	268255.891
9	8670549.234	268272.481
10	8670550.646	268265.686

Prefabricados:
17. Prefabricados 1 - Progresiva 19+855

VÉRTICE	NORTE	ESTE
1	8671996.238	268611.953
2	8671991.169	268638.473
3	8671124.851	268472.893
4	8671129.920	268446.374

18. Prefabricados 2 - Progresiva 19+855.


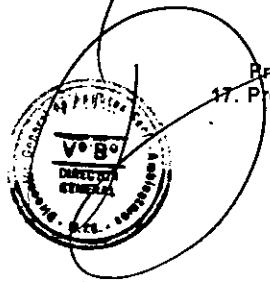
VÉRTICE	NORTE	ESTE
1	8672000.931	268587.397
2	8671997.740	268604.095
3	8671632.354	268534.259
4	8671635.545	268517.561

Almacenamiento de Residuos:
19. Almacén de Residuos- Progresiva 20+991

VÉRTICE	NORTE	ESTE
1	8670862.225	268400.421
2	8670859.632	268404.696
3	8670829.706	268386.546
4	8670832.299	268382.271

Depósitos de campamento
20. Balanza - Progresiva 19+636.

VÉRTICE	NORTE	ESTE
1	8672219.216	268508.485
2	8672219.004	268512.755
3	8672213.233	268517.108



4	8672212.767	268517.524
5	8672205.975	268517.187
6	8672206.193	268511.759
7	8672200.337	268511.834
8	8672200.599	268507.561

21. Comedor de Empleados - Progresiva 20+623

VÉRTICE	NORTE	ESTE
1	8671232.979	268429.006
2	8671227.928	268455.435
3	8671212.123	268452.415
4	8671212.229	268451.857
5	8671192.210	268448.031
6	8671197.154	268422.159

22. Comedor de Obreros Norte - Progresiva 20+285



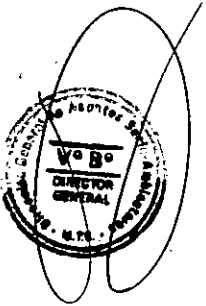
VÉRTICE	NORTE	ESTE
1	8671550.363	268491.572
2	8671545.944	268514.689
3	8671502.480	268506.382
4	8671506.898	268483.264
5	861544.309	268490.415
6	8671545.541	268483.970
7	8671538.963	268482.713
8	8671538.860	268483.253
9	8671532.181	268481.977
10	8671533.326	268475.987
11	861539.072	268477.086
12	8671538.349	268480.857
13	8671550.915	268483.269

23. Comedor de Obreros Sur - Progresiva 21+155

VÉRTICE	NORTE	ESTE
1	8670697.804	268316.784
2	8670693.171	268340.138
3	8670660.407	268333.633
4	8670665.040	268310.280
5	8670691.759	268315.584
6	8670693.036	268309.149
7	8670686.467	268307.846
8	8670686.360	268308.386
9	8670679.690	268307.062
10	8670680.877	268301.081
11	8670686.615	268302.220
12	8670685.866	268305.996
13	8670698.415	268308.486

24. Servicios Higiénicos Duchas Norte - Progresiva 19+697

VÉRTICE	NORTE	ESTE
1	8672194.095	268529.326





MINISTERIO DE TRANSPORTES Y COMUNICACIONES

RESOLUCION DIRECTORAL

N° 363-2015-MTC/16

2	8672193.425	268542.835
3	8672154.473	268540.902
4	8672154.972	268530.839
5	8672151.976	268530.691
6	8672151.629	268537.682
7	8672141.143	268537.162
8	8672141.661	268526.725

25. Servicios Higiénicos Ducha SUR - Progresiva 21+573


VÉRTICE	NORTE	ESTE
1	8670337.415	268234.392
2	8670335.994	268246.784
3	8670297.248	268242.342
4	8670298.669	268229.951

26. Garita Norte - Progresiva 19+504

VÉRTICE	NORTE	ESTE
1	8672335.206	268513.567
2	8672327.058	268515.809
3	8672325.466	268510.024
4	8672324.888	268510.184
5	8672322.393	268501.120
6	8672329.335	268499.210
7	8672331.431	268506.827
8	8672335.770	268505.633
9	8672336.168	268507.080
10	8672333.614	268507.782

27. Garita Sur - Progresiva 21+795

VÉRTICE	NORTE	ESTE
1	8670083.946	268223.412
2	8670092.187	268221.543
3	8670093.514	268227.394
4	8670094.099	268227.261



5	8670096.179	268235.429
6	8670089.157	268238.021
7	8670087.410	268230.317
8	8670083.021	268231.312
9	8670082.689	268229.849
10	8670085.273	268229.263

28. Laboratorio - Progresiva 20+640

VÉRTICE	NORTE	ESTE
1	8671201.188	268401.171
2	8671201.526	268399.403
3	8671233.646	268405.543
4	8671233.308	268407.311
5	8671231.540	268405.973
6	8671229.494	268417.691
7	8671211.861	268414.310
8	8671211.655	268415.391
9	8671206.596	268414.424
10	8671206.803	268413.343
11	8671200.910	268412.217
12	8671202.956	268401.509

29. Oficinas Administrativas - Progresiva 20+674

VÉRTICE	NORTE	ESTE
1	8671192.545	268406.207
2	8671184.519	268448.198
3	8671134.179	268438.577
4	8671143.331	268390.692
5	8671145.099	268391.030
6	8671145.989	268397.309

30. RRR.HH - Progresiva 19+525


VÉRTICE	NORTE	ESTE
1	8672320.749	268511.146
2	8672322.163	268518.186
3	8672317.457	268519.131
4	8672317.598	268519.837
5	8672308.186	268521.727
6	8672306.631	268213.982

31. Sala de Capacitación - Progresiva 19+539

VÉRTICE	NORTE	ESTE
1	8672302.097	268515.211
2	8672304.270	268522.703
3	8672282.357	268528.629
4	8672280.314	268521.205

32. Supervisión - Progresiva 20+734

VÉRTICE	NORTE	ESTE
1	8671245.258	268415.094





MINISTERIO DE TRANSPORTES Y COMUNICACIONES

RESOLUCION DIRECTORAL

N° 363-2015-MTC/16

2	8671243.906	268422.166
3	8671236.834	268420.815
4	8671238.186	268413.743


33. Topografía - Progresiva 19+562

VÉRTICE	NORTE	ESTE
1	8671245.258	268415.094
2	8671243.906	268422.166
3	8671236.834	268420.815
4	8671238.186	268413.743

Que, en igual sentido, de conformidad con el Informe N°042-2015-MTC/16.03.KCSH de la Dirección de Gestión Social, se considera aprobado, en el componente social los Planes de Manejo Socio Ambiental de 33 Áreas Auxiliares Complementarias y Nuevas del Proyecto "MEJORAMIENTO DE LA AV. NÉSTOR GAMBETTA - CALLAO TRAMO III B";

Que, se ha emitido el Informe Legal N° 253-2015-MTC/16.VDZR, en el que se indica que habiendo otorgado las direcciones de línea, la conformidad ambiental y social requeridas luego de la evaluación técnica del expediente presentado, mediante los informes mencionados en los considerandos precedentes, resulta procedente emitir la resolución directoral correspondiente que apruebe el Plan de Manejo Socio Ambiental de 33 Áreas Auxiliares Complementarias y Nuevas del Proyecto "MEJORAMIENTO DE LA AV. NÉSTOR GAMBETTA - CALLAO TRAMO III B", debiéndose remitir copia de dicha resolución al Consorcio Túnel Callao y a la Unidad Gerencial de Obras de PROVIAS NACIONAL, para los fines que se consideren pertinentes;

De conformidad con lo establecido por la Ley de Organización y Funciones del Ministerio de Transportes y Comunicaciones, Ley N° 29370, su Reglamento aprobado por Decreto Supremo N° 021-2007-MTC, Ley N° 27446, su Reglamento, aprobado por Decreto Supremo N° 019-2009-MINAM y la Ley del Procedimiento Administrativo General N° 27444;




SE RESUELVE:

ARTÍCULO 1º.- APROBAR el Plan de Manejo Socio Ambiental de 33 Áreas Auxiliares Complementarias y Nuevas del Proyecto **"MEJORAMIENTO DE LA AV. NÉSTOR GAMBETTA - CALLAO TRAMO III B"**, conforme a las coordenadas indicadas en la parte considerativa de la presente resolución, así como lo establecido por las normas del Sistema de Evaluación del Impacto Ambiental –SEIA, y en mérito a los informes técnicos de la Dirección de Gestión Ambiental y Dirección de Gestión Social y por las razones expuestas en los considerandos de la presente Resolución Directoral.

ARTÍCULO 2º.- REMITIR copia de la presente Resolución Directoral al Consorcio Túnel Callao y a la Unidad Gerencial de Obras de PROVIAS NACIONAL, para los fines que considere pertinentes.

ARTÍCULO 3º.- La presente Resolución Directoral se encuentra sujeta a las acciones que realice la DGASA en el cumplimiento de sus funciones.

Comuníquese y Regístrese,


Dr. ITALO ANDRÉS DÍAZ HORNA
DIRECTOR GENERAL
Dirección General de Asuntos
Socio Ambientales

